



# Comité de suivi de l'Agenda 21



5<sup>e</sup> comité de suivi  
11 décembre 2014





# Evaluation annuelle de l'Agenda 21

- Evaluation annuelle du plan d'actions
  - Actions réalisées : 65 % ■
  - Actions en cours de réalisation : 27 % ■
  - Actions non réalisées : 8 % ■
- Evaluation et fiches actions mises à disposition sur le site internet [www.agenda21troyes.fr](http://www.agenda21troyes.fr)



		Mise en place de plate-forme de co-voiturage dans le cadre d'organisation de manifestations	Nombre d'utilisateurs	/	/	/	/		
Action 3	<u>Apporter des solutions techniques pour réduire les nuisances liées au transport de marchandises</u>	Contribution à la réflexion sur la création d'une plateforme de livraison centralisée	Tonnage de marchandises transitant dans le centre-ville	NR	NR	NR	NR		Action portée par le Grand Troyes
Action 4	<u>Elaborer un PCET suite au Bilan GES</u>	Recherche de solutions techniques pour réduire l'impact environnemental des travaux de voirie	Portions de routes éco-conçues	/	/	/	/		
Action 5	<u>Utiliser des sources d'énergies renouvelables dans les équipements municipaux</u>	Projet d'installation de panneaux solaires thermiques (27 m²) pour l'eau chaude sanitaire de la salle omnisport	Etat du dossier	/	/	2	3		1. Elaboration du dossier 2. Lancement de l'appel d'offre 3. Installation
			Energie produite	/	/	/	NR		
		Surface de panneaux solaires thermiques installés sur les bâtiments municipaux		170 m²		192 m²		2014 : 22 m² sur la salle Omnisport	Service énergie
Surface de panneaux photovoltaïques installés sur les bâtiments municipaux	340 m²								
Création de la Maison de Quartier des Sénardes	Surface de panneaux solaires photovoltaïques	340 m²							



			Nombre de producteurs	/					
Action 3			Augmentation de la production de chaleur dans la ville	/	/	2	3		
Action 4			Mise en œuvre de solutions économiques	/	/	/	NR		
Action 5	Utiliser des sources renouvelables dans les équipements municipaux	Projet d'installation de panneaux solaires thermiques (27 m²) pour l'eau chaude sanitaire de la salle omnisport	Etat du dossier	/	/	2	3	1. Elaboration du dossier 2. Lancement de l'appel d'offre 3. Installation	Service énergie
			Energie produite	/	/	/	NR	Estimation : sur les 16 000 kW nécessaires, 10 000 kW seront produits par énergie solaire.	
		Surface de panneaux solaires thermiques installés sur les bâtiments municipaux			170 m²		192 m²	2014 : 22 m² sur la salle Omnisport	
		Surface de panneaux photovoltaïques installés sur les bâtiments municipaux			340 m²				
		Création de la Maison de Quartier des Sénardes	Surface de panneaux solaires photovoltaïques		340 m²				

Réduction des consommations d'énergie liées à l'utilisation de l'éclairage public	Consommation énergétique	6 490 464 kWh	5 262 021 kWh	4 538 712 kWh	NR	Service signalisation
	Puissance installée	NR	1258 kW	1116 kW (au 17/03/2014)		
	Nombre de sites	235	230	224	215	



Installation d'horloges astronomiques	NR	110/220	220/220	
Armoires équipées d'abaisseurs de tension	NR	27/220	115/220	220/220
Remplacement des ballons fluos	NR	200/600	575/600	600/600
Rues équipées en LEDs	/	/	260 m	2,7 km

Réduction des consommations d'énergie liées à l'utilisation de l'éclairage public	Consommation énergétique	6 490 464 kWh	5 262 021 kWh	4 538 712 kWh	NR	Service signalisation
	Puissance installée	NR	1258 kW	1116 kW (au 17/03/2014)		



	Armoires équipées d'abaisseurs de tension	NR	27/220	115/220	220/220	
	Remplacement des ballons fluos	NR	200/600	575/600	600/600	
	Rues équipées en LEDs	/	/	260 m	2,7 km	

		Mise en place d'une démarche de labellisation des espaces paysagers (Plante & Cité)	Nombre de jardins labellisés éco-jardin	/	/	3	5	2013 : le jardin des innocents, le square Saint Bruno, et le Parc des Moulins 2014 : Le boulevard Jules Guesde, le Parc la Fontaine	Service espaces paysagers
<u>Action 12</u>	<u>Valoriser les arbres de la ville</u>	Elaboration d'une Charte de l'Arbre	Nombre d'arbres sur le territoire	NR	NR	12 544	12 652	Hors Menois et Parc des Moulins	Service espaces paysagers
		Plantation d'arbres dans le cadre du projet de requalification des Avenues Chomedey et Vanier	Nombre d'arbres plantés en cumulé	35	37	54	119		Etudes voirie
		Politique de labellisation : participation au prix de l'arbre	Réalisation	/	/	/	/	Attente de la charte de l'arbre	Service Espaces Paysagers
<u>Action 13</u>	<u>Prendre en considération les trames verte et bleue dans le projet d'aménagement et de développement durable de la ville</u>	Elaboration d'un schéma directeur de mise en valeur des espaces de nature	Superficie d'espaces paysagers publics sur le territoire	99 ha	104 ha	104 ha	104 ha		
			Nombre d'espaces paysagers publics	/	319	320	320		Observatoire Ville de Troyes

		Mise en place d'une démarche de labellisation des espaces paysagers (Plante & Cité)	Nombre de jardins labellisés éco-jardin	/	/	3	5	2013 : le jardin des innocents, le square Saint Bruno, et le Parc des Moulins 2014 : Le boulevard Jules Guesde, le Parc la Fontaine	Service espaces paysagers
		Elaboration d'une Charte de l'Arbre	Nombre d'arbres sur le territoire	NR	NR	12 544	12 652	Hors Menois et Parc des Moulins	Service espaces paysagers
Action 12									Service Espaces Paysagers
									Service Espaces Paysagers
Action 13	<u>concernant les trames verte et bleue dans le projet d'aménagement et de développement durable de la ville</u>	Elaboration d'un schéma directeur de mise en valeur des espaces de nature	paysagers publics sur le territoire	99 ha	104 ha	104 ha	104 ha		
			Nombre d'espaces paysagers publics	/	319	320	320		Observatoire Ville de Troyes



		<u>Requalification de l'axe Chomedey-Varier</u>	Avancée du projet	/	1 et 2	3	4	1. Création des giratoires Danton et Gambetta 2. Création du giratoire Sarraill 3. Création du giratoire Brocard 4. Réaménagement du tronçon Danton / Brocard 5. Réaménagement du tronçon Brocard / Sarraill	Mission développement durable
		<u>Requalification du Forum de l'Hôtel de Ville</u>	Avancée du projet	2	3	4 (inauguration en septembre 2013)		1. Etude 2. Appel d'offre 3. Travaux 4. Livraison	Mission développement durable
		<u>Requalification du Quai la Fontaine</u>	Avancée du projet	/	/	1 et 2	3	1. Etude 2. Appel d'offre 3. Travaux 4. Livraison	Mission développement durable
<u>Action 35</u>	<u>Encourager la qualité urbaine et la durabilité des projets urbains</u>	<u>Créer un groupe de travail sur la qualité architecturale et urbaine</u>	<i>Ratio nombre de dossiers étudiés par les architectes / nombre de permis de construire délibérés dans l'année</i>	/	/	/	NR	Attente du bilan 2014	Direction de l'urbanisme



des  
ton et  
a  
giratoire  
  
giratoire  
  
nent du  
ton /  
  
nent du  
ard /

Mission  
développement  
durable

offre  
x  
in

Mission  
développement  
durable

		<u>Requalification du Quai la Fontaine</u>	Avancée du projet	/	/	1 et 2	3		1. Etude 2. Appel d'offre 3. Travaux 4. Livraison
--	--	--------------------------------------------	-------------------	---	---	--------	---	--	------------------------------------------------------------


<u>Action 35</u>	<u>Encourager la qualité urbaine et la durabilité des projets urbains</u>	<u>Créer un groupe de travail sur la qualité architecturale et urbaine</u>	<i>Ratio nombre de dossiers étudiés par les architectes / nombre de permis de construire délibérés dans l'année</i>	/	/	/	NR		Attente du bilan 2014	Direction de l'urbanisme
------------------	---------------------------------------------------------------------------	----------------------------------------------------------------------------	---------------------------------------------------------------------------------------------------------------------	---	---	---	----	--	-----------------------	--------------------------

Action 23	<u>Faciliter l'accès aux équipements et aux espaces publics</u>	Augmenter l'offre d'accueil des jeunes enfants	Nombre de places d'accueil proposées en Maisons de Petite Enfance	474	488	469	469		Au 31/12	Direction Prévention Enfance Famille
		Communication au travers d'un Code de la rue	Nombre de documents distribués	/	/	/	3000		Réalisation du Code de la rue en 2013 - impression en 2014	Mission développement durable
		Accueil d'enfants et de jeunes en situation de handicap au sein des ACM	Nombre d'enfants accueillis dans l'année	NR	10	6	8			Direction Prévention Enfance Famille
		Associer les commerçants et les artisans en amont des projets de réaménagement de l'espace public	Nombre de commerces accessibles	Démarche en continu					Mise en accessibilité lors des travaux	Service commerce et artisanat
Action 24	<u>Relayer l'action des associations oeuvrant dans le domaine du handicap</u>	Fête du sport	Nombre d'activités sportives proposées	80	80	80	80		Observatoire Ville de Troyes	
			Nombre d'associations participantes	100	100	95	95			
			Nombre de participants	2 000	5 000	5 000	5 000			
		Open Tour Handisport	Nombre de participants	NR	NR	250	300		Service animations sportives	
			Nombre d'activités	NR	NR	11	11			

Action 23	Faciliter l'accès aux équipements et aux espaces publics	Augmenter l'offre d'accueil des jeunes enfants	Nombre de places d'accueil proposées en Maisons de Petite Enfance	474	488	469	469	Au 31/12	Direction Prévention Enfance Famille
		Communication au travers d'un Code de la rue	Nombre de documents distribués	/	/	/	3000	Réalisation du Code de la rue en 2013 - impression en 2014	Mission développement durable
		Accueil d'enfants et de jeunes en situation de handicap au sein des ACM	Nombre d'enfants accueillis dans l'année	NR	10	6	8		Direction Prévention Enfance Famille
		Associer les commerçants et les artisans en amont des projets de réaménagement de l'espace public	Nombre commerçants accessibles					Mise en accessibilité lors des travaux	Service commerce et artisanat
Action 24	Relayer l'action des associations oeuvrant dans le domaine du handicap	Fête du sport	Nombre d'activités sportives proposées				80	Observatoire Ville de Troyes	
			Nombre d'associations participantes				95		
			Nombre de participants				5 000		
		Open Tour Handisport	Nombre de participants				300	Service animations sportives	
Nombre d'activités				11					



		<u>Regualification de l'axe Chomedey-Varier</u>	Avancée du projet	/	1 et 2	3	4	1. Création des giratoires Danton et Gambetta 2. Création du giratoire Sarrail 3. Création du giratoire Brocard 4. Réaménagement du tronçon Danton / Brocard 5. Réaménagement du tronçon Brocard / Sarrail	Mission développement durable
		<u>Regualification du Forum de l'Hôtel de Ville</u>	Avancée du projet	2	3	4 (inauguration en septembre 2013)		1. Etude 2. Appel d'offre 3. Travaux 4. Livraison	Mission développement durable
		<u>Regualification du Quai la Fontaine</u>	Avancée du projet	/	/	1 et 2	3	1. Etude 2. Appel d'offre 3. Travaux 4. Livraison	Mission développement durable
<u>Action 35</u>	<u>Encourager la qualité urbaine et la durabilité des projets urbains</u>	<u>Créer un groupe de travail sur la qualité architecturale et urbaine</u>	<i>Ratio nombre de dossiers étudiés par les architectes / nombre de permis de construire délibérés dans l'année</i>	/	/	/	NR	Attente du bilan 2014	Direction de l'urbanisme

									1. Création des giratoires Danton et Gambetta 2. Création du giratoire Sarraill 3. Création du giratoire Brocard 4. Réaménagement du tronçon Danton / Brocard 5. Réaménagement du tronçon Brocard / Sarraill	Mission développement durable
		<u>Regualification de l'axe Chomedey-Vanier</u>	Avancée du projet	/	1 et 2	3	4			
		<u>Regualification Forum de l'Hôte</u>							1. Etude 2. Appel d'offre 3. Travaux 4. Livraison	Mission développement durable
		<u>Regualification la Fontaine</u>							1. Etude 2. Appel d'offre 3. Travaux 4. Livraison	
<u>Action 35</u>	<u>Encourager la qualité urbaine et la durabilité des projets urbains</u>	<u>Créer un groupe de travail sur la qualité architecturale urbaine</u>							Attente du bilan 2014	Direction de l'urbanisme



Questions ?  
Remarques ?  
Suggestions ?



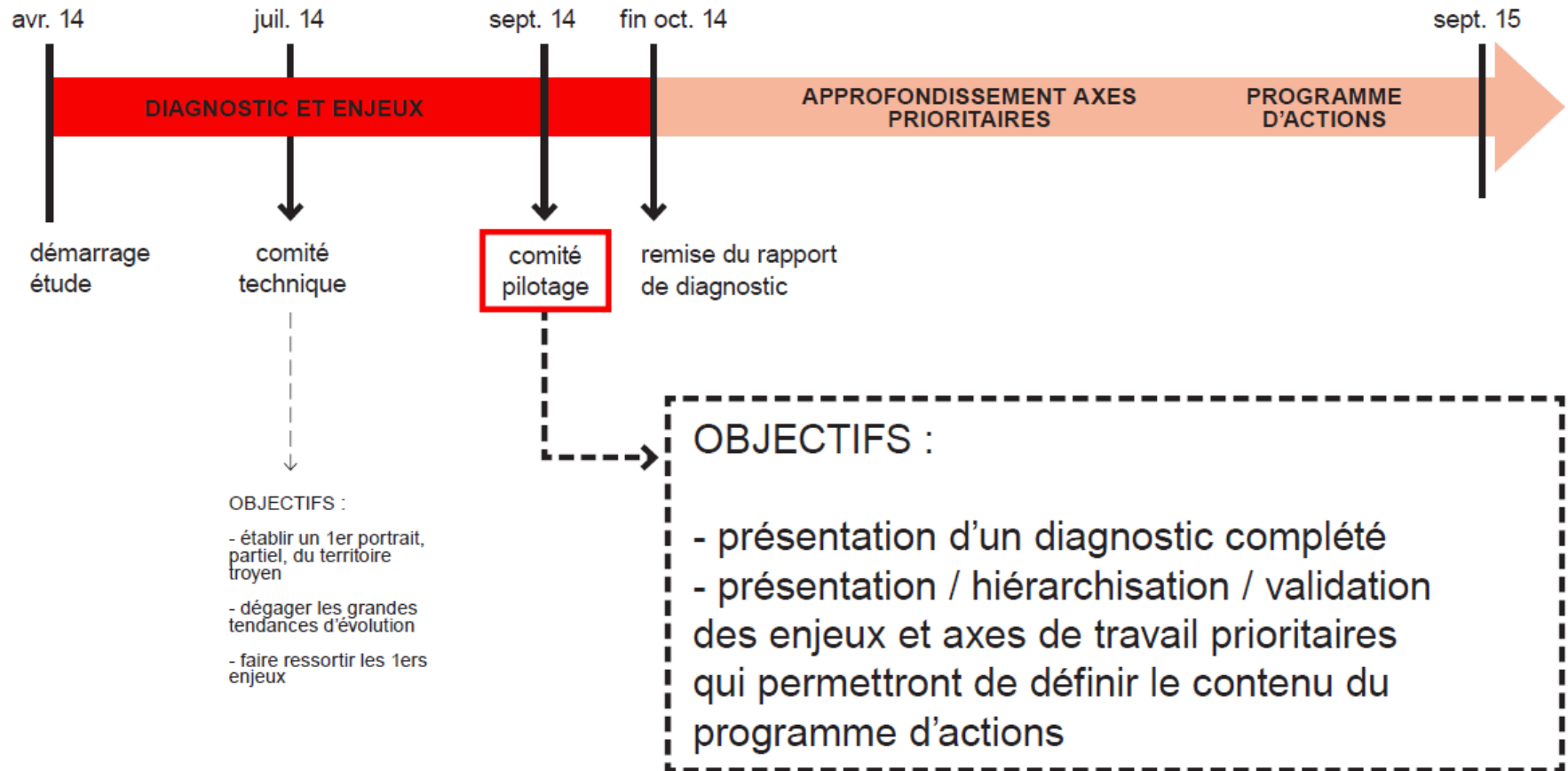


# Réalisation d'un plan de paysage






# L'étude est menée par le groupement Omnibus et Roumet-Guitel.





Axes d'étude du diagnostic :  
L'eau sous toutes ses formes  
Perceptions urbaines  
Patrimoine et potentiels du vivant





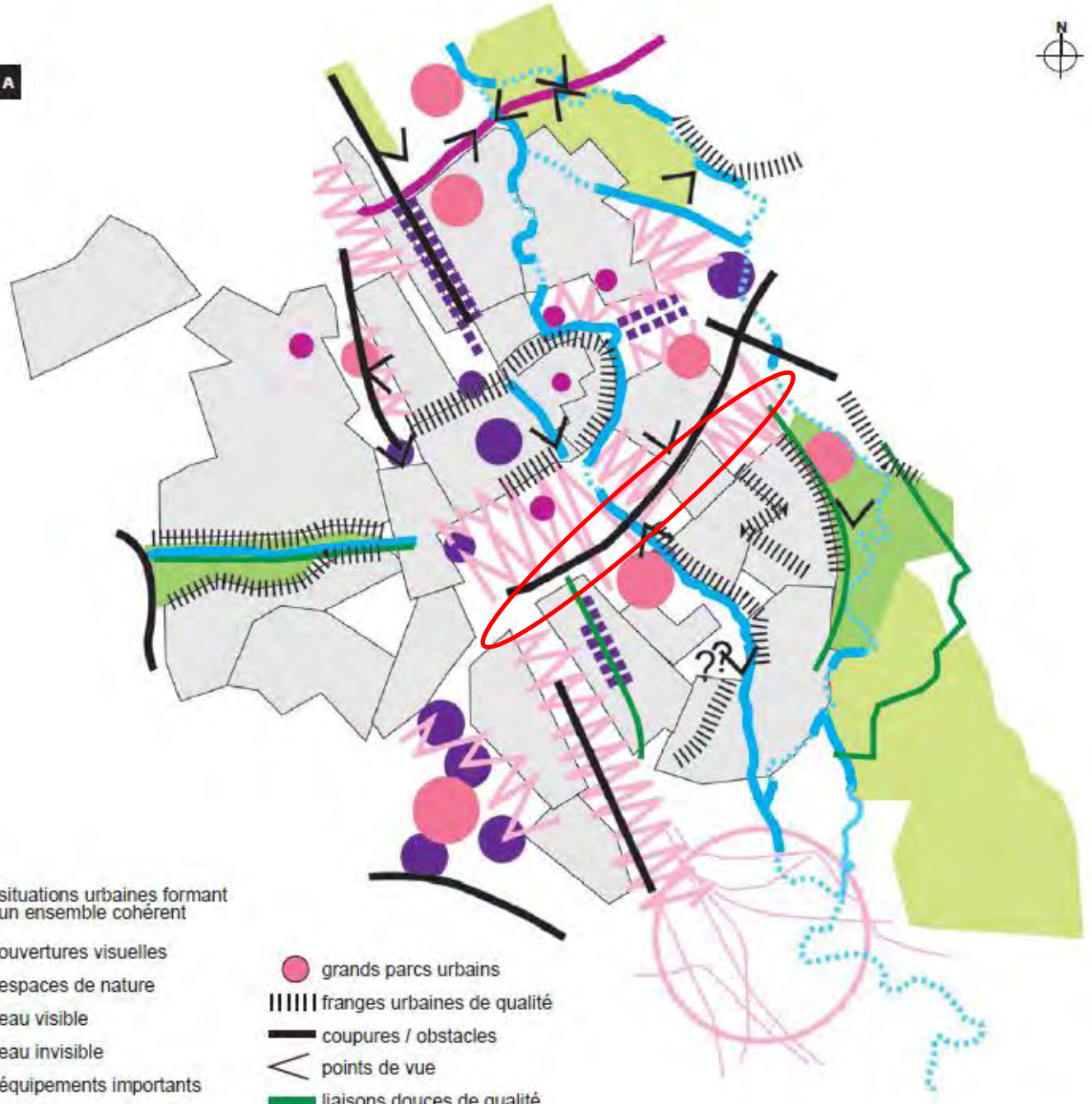
# Formalisation du plan de paysage

- Rendu sous forme cartographique d'un outil d'orientation
- Réflexion plus approfondie sur certains sites identifiés
- Accompagnement du plan de gestion différencié des espaces paysagers

A



-  situations urbaines formant un ensemble cohérent
-  ouvertures visuelles
-  espaces de nature
-  eau visible
-  eau invisible
-  équipements importants
-  monuments de la ville
-  fronts bâtis structurants
-  grands parcs urbains
-  franges urbaines de qualité
-  coupures / obstacles
-  points de vue
-  liaisons douces de qualité
-  espaces de confusion et de morcellement urbain



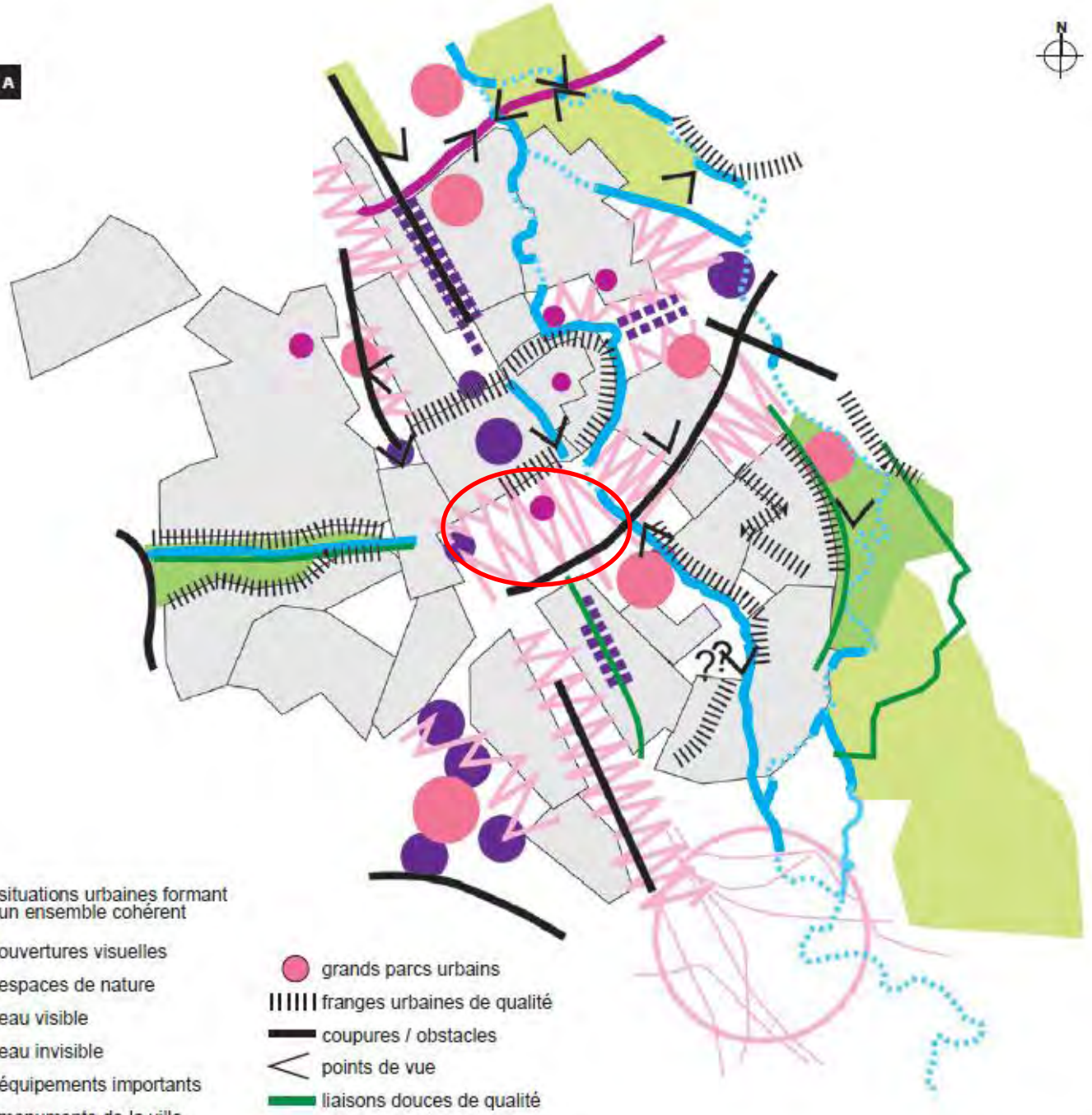
0 1km



A



-  situations urbaines formant un ensemble cohérent
-  ouvertures visuelles
-  espaces de nature
-  eau visible
-  eau invisible
-  équipements importants
-  monuments de la ville
-  fronts bâtis structurants
-  grands parcs urbains
-  franges urbaines de qualité
-  coupures / obstacles
-  points de vue
-  liaisons douces de qualité
-  espaces de confusion et de morcellement urbain



0 1km

## Perspective paysagère très dure





Rue des Cumines





Rue Flory

Rue Étienne Pedron

Rue François Serquell

Rue Général Gaston Billotte

Rue du Grand Menetrier

Rue Rose Benoît

Rue aux Moines

Impasse des

Rue Étienne Pedron

Rue du Chapitre

Rue de Chaillouet

Rue Général Georges Vanier

Rue Largentier

Cours Jacquin

Avenue

Cours Jacquin

Quai de l'Abbaté

D619

D677

Rue Charlemagne

Boulevard Danton

Rue de Molesme

Rue Surgale

Rue Kléber

Rue de Preize

Rue Boucher de Perthes

Rue Mitantier

Rue Brissomer

Rue Simart

Rue Célestin Philbois

Rue Nouvelle Micheler

Rue des Filles Dieu

Rue de Preize

Mail des Charmilles

Rue Charles

Cathédrale Saint-Pierre-et-Saint...

Musée d'Art Moderne

Rue Louis Mory

Rue Général de Gaulle

Quai de Damp

Rue Hennequin

Rue Ganquerie

Rue Henri Barbusse



Questions ?  
Remarques ?  
Suggestions ?





# Fête du Parc des Moulins 2015

- Le **dimanche 28 juin 2015**
- L'organisation commencera en **janvier 2015**
- Manifestez-vous si vous n'êtes pas dans la liste des partenaires





# Intervention de la Chambre de Commerce et d'Industrie





Merci de votre  
attention

